

表 題 部 (土地の表示)		調製	平成6年9月8日	不動産番号	3100000312858
地図番号	余白	筆界特定	余白		
所 在	長崎市四枝町				余白
① 地 番	② 地 目	③ 地 積	m ²	原因及びその日付〔登記の日付〕	
2606番	畑		142	余白	
余白	余白	余白		昭和63年法務省令第37号附則第2条第2項の規定により移記 平成6年9月8日	
余白	余白		212	③錯誤 〔令和6年12月20日〕	
余白	原野	余白		②年月日不詳地目変更 〔令和6年12月20日〕	

権 利 部 (甲 区) (所有権に関する事項)			
順位番号	登 記 の 目 的	受付年月日・受付番号	権 利 者 そ の 他 の 事 項
1	所有権移転	昭和44年4月9日 第12669号	原因 昭和44年3月21日売買 所有者 順位1番の登記を移記
	余白	余白	昭和63年法務省令第37号附則第2条第2項の規定により移記 平成6年9月8日
2	所有権移転	平成7年8月2日 第18740号	原因 平成4年7月13日相続 所有者
3	所有権移転	平成10年3月19日 第8047号	原因 平成10年3月12日売買 所有者 長 崎 市




これは登記記録に記録されている事項の全部を証明した書面である。ただし、登記記録の乙区に記録されている事項はない。

令和7年1月7日
長崎地方法務局

登記官

下 田 一 博

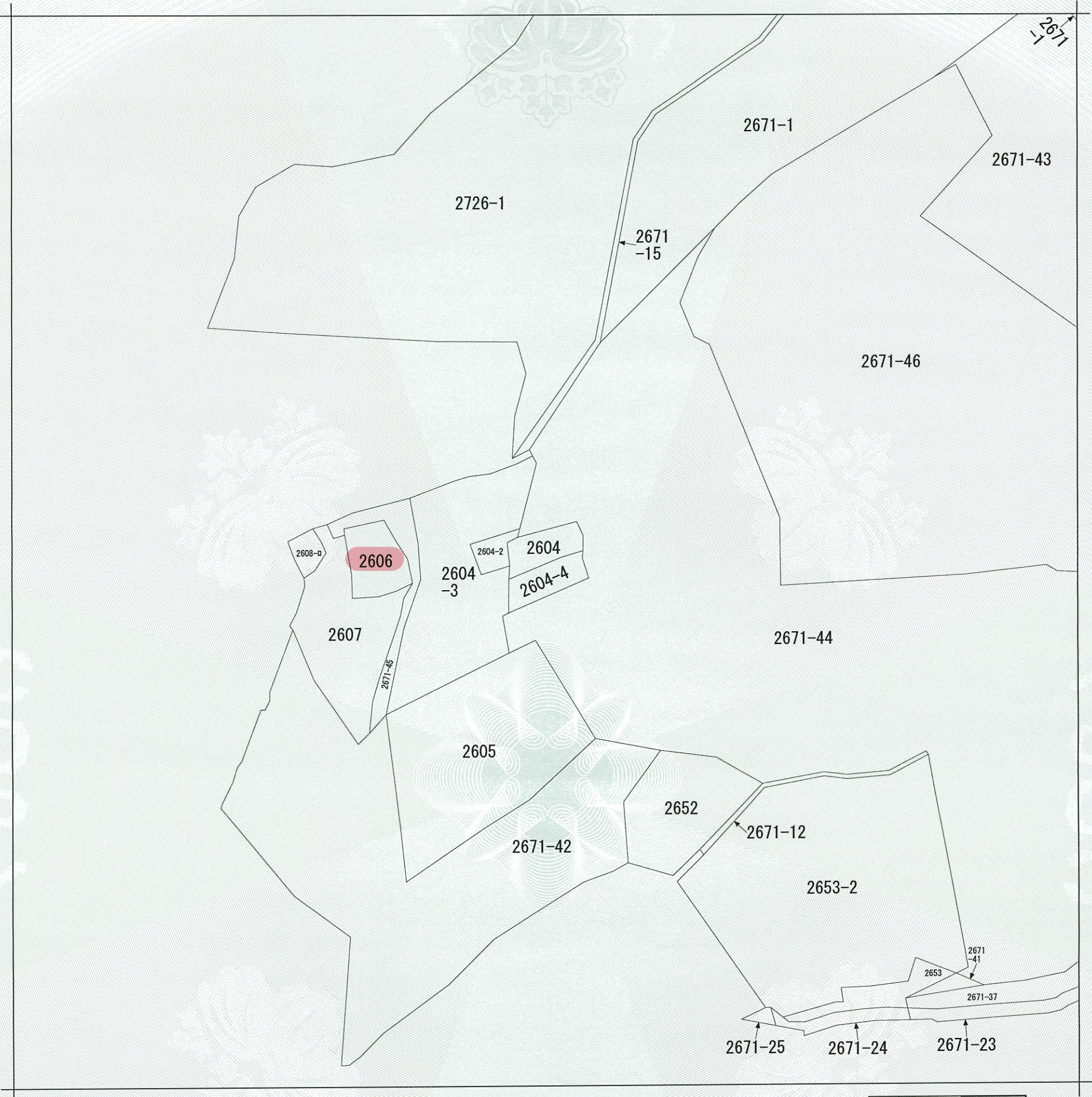


* 「登記の目的」欄に「相続人申告」と記載されている登記は、所有権の登記名義人（所有者）の相続人からの申出に基づき、登記官が職権で、申出があった相続人の住所・氏名等を付記したものであり、権利関係を公示するものではない。

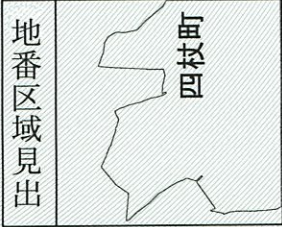
* 下線のあるものは抹消事項であることを示す。

整理番号 D49043 - (-6/10)

1/1



(注) 地図に準ずる図面は、土地の区画を明確にした不動産登記法所定の地図が備え付けられるまでの間、これに代わるものとして備え付けられている図面で、土地の位置及び形状の概略を記載した図面です。



請 求 部 分	所 在	長崎市四杖町				地 番	2604番			
出 力 縮 尺	縮尺不明	精 度 区 分		座 標 系 又 は 記 号		分 類	地図に準ずる図面		種 類	旧土地台帳附属地図
作 成 年 月 日	平成11年3月31日			備 付 年 月 日 (原図)		補 記 事 項	方位不明			

これは地図に準ずる図面に記録されている内容を証明した書面である。

令和7年1月7日
長崎地方法務局

請求番号：39-5
(1/1)

登記官

下田一博



公用

これは図面に記録されている内容を証明した書面である。
令和7年1月7日 長崎地方法務局

登記官

下田 一博



地番	2606	地積測量図
土地の所在	長崎市四杖町	

座標求積表						
地番	NO	標識	X	Y	辺長	測線
2606	KK92	(新設プラスチック杭)	-21850.491	27754.010	9.702	KK93 - KK92
	KK93	(新設プラスチック杭)	-21852.514	27744.521	1.455	KK40 - KK93
	KK40	(新設プラスチック杭)	-21853.956	27744.713	5.329	KK39 - KK40
	KK39	(新設プラスチック杭)	-21859.201	27745.658	4.628	KK38 - KK39
	KK38	(新設プラスチック杭)	-21863.779	27746.334	5.157	KK37 - KK38
	KK37	(新設プラスチック杭)	-21868.934	27746.487	2.184	KK36 - KK37
	KK36	(新設プラスチック杭)	-21868.786	27748.666	3.843	KK35 - KK36
	KK35	(新設プラスチック杭)	-21868.519	27752.500	4.496	KK34 - KK35
	KK34	(新設プラスチック杭)	-21867.205	27756.800	4.434	KK33 - KK34
	KK33	(新設プラスチック杭)	-21865.224	27760.767	5.498	KK90 - KK33
	KK90	(新設プラスチック杭)	-21859.844	27759.633	5.383	KK91 - KK90
	KK91	(新設プラスチック杭)	-21855.312	27756.728	5.534	KK92 - KK91
	倍面積		424.951176 m ²			
	面積		212.4755880 m ²		地積	212.47 m ²
	坪数		64.2738			

*公式 $A=1/2 \sum (X_2 - X_1)(Y_1 + Y_2)$

電子基準点座標リスト			
点名	X	Y	備考
長崎2	-25599.543	42997.354	世界測地2011 I系
P長崎A	-29083.335	34590.137	世界測地2011 I系
外海	-17764.073	20661.197	世界測地2011 I系

GNSS測量新点座標リスト			
点名	X	Y	引照点の種類
KI-1	-21468.786	28074.577	新設金属銀4号
KI-2	-21549.968	28200.637	新設金属銀4号
KI-3	-21867.199	28006.218	新設金属銀4号
KI-4	-21850.024	27938.702	既設金属標(砲金)

座標リスト			
点名	X	Y	引照点の種類
NT-34	-21839.968	27772.808	新設金属銀4号
NT-35	-21844.480	27760.581	新設金属銀4号
NT-36	-21850.162	27740.876	新設金属銀4号

測地系	世界測地系
座標系	I系
測量年月日	令和6年10月23日

報告書NO. 2400152

作成者	長崎市花丘町20番12号 土地家屋調査士 野田大輔 (令和6年12月13日作成)	申請人	長崎市長 鈴木史朗	縮尺	1/250
-----	--	-----	-----------	----	-------

